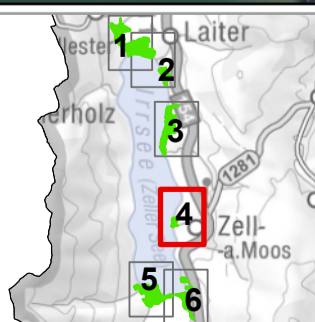










**Naturschutzgebiet
„Irrsee-Moore“**


Anlage 2/ 4



- Legende:
-  Naturschutzgebiet
 -  Entwässerungsgräben
 -  Wege
 -  Grundstücke
 -  Katastralgemeindegrenzen
 -  Gemeindegrenzen



Maßstab: 1:3.000



Bearbeitung: Abteilung Naturschutz
Datum: 14.02.2024
Quellen: BEV (Stand 01.04.2023)
DORIS (Orthofotos)

